

## Inhalt

### Asien – unser größter Kontinent


1. Die geografische und politische Gliederung Asiens	5
Karte Asien (politisch)	9
Karte Südostasien (politisch)	10
Grafiken Verstädterung der Welt/Mehr und mehr/Megastädte/schmutzigste Städte	11
Sehenswürdigkeiten Asiens	13
Großräume	15
Länder	17
Wichtige Städte	19
Flüsse, Seen und Meere	21
Gebirge	23
Vegetationszonen	25
2. Erdöl aus dem Nahen Osten – ein gewaltiger Wirtschaftsfaktor	27
3. Der Monsun und seine Bedeutung für Indien	31
4. Indien – ein Land mit krassen sozialen Gegensätzen	43
5. China – bevölkerungsreichstes Land der Erde	51
6. Chinas Aufstieg zur Weltmacht	59
7. Japan – Inselreich im Fernen Osten	73
8. Japan – Wirtschaftsmacht im Fernen Osten	83
9. Tsunamis – Asiens Monsterwellen	93

**THEMA****Die geografische und politische Gliederung Asiens****LERNZIELE**

- Kenntnis allgemeiner geografischer Daten von Asien
- Wissen um die einzelnen Länder, ihre Größe und ihre Hauptstädte
- Überblick über die Probleme vieler asiatischer Staaten
- Topografischer Überblick über Asien in Bezug auf Flüsse und Seen sowie Gebirge und Wüsten
- Bezug auf aktuelle Informationen aus den Massenmedien

**ARBEITSMITTEL**

- Arbeitsblätter (7) mit Lösungen
- Atlas
- Folien (Satellitenbild Asien; Bilder von Asien)
- Folien (physikalische Karten von Asien)
- Folien (Grafiken: ① Die zehn schmutzigsten Orte der Welt ② Die Verstädterung der Welt ③ Mehr und Mehr ④ Die Metropolen der Welt)

**TAFELBILD / FOLIEN**

# Stundenbild

## I. Hinführung

Stummer Impuls	Folie (S. 5)	Satellitenbild von Asien
Aussprache		
Stummer Impuls	Folien (S. 13/14)	Bilder von Asien
Aussprache		
Zielangabe	TA	L: Kennenlernen des Kontinents Asien <b>Die geografische und politische Gliederung Asiens</b>

## II. Erarbeitung

1. Teilziel:		Länder und Städte Asiens
	Atlas	L: Finde die asiatischen Länder und deren Hauptstädte heraus.
	AB 1 (S. 17)	Asien: Länder
Kontrolle	Folie (S. 18)	
	AB 2 (S. 19)	Asien: Wichtige Städte
Kontrolle	Folie (S. 20)	
2. Teilziel:		Flüsse, Seen, Meere und Gebirge
	Atlas	
	AB 3 (S. 21)	Asien: Flüsse, Seen und Meere
Kontrolle	Folie (S. 22)	
	AB 4 (S. 23)	Asien: Gebirge
Kontrolle	Folie (S. 24)	
		L: Miss die größte Nord-Süd-Ausdehnung und Ost-West-Ausdehnung.
Stillarbeit	Atlas	
Zsf. Ergebnisse	TA	N-S-Ausdehnung: ca. 9000 km O-W-Ausdehnung: ca. 11000 km Die Großräume Asiens
Zusammenfassung	AB 5 (S. 15)	
Kontrolle	Folie (S. 16)	
3. Teilziel:		Vegetation Asiens
	Atlas	L: Finde mithilfe des Atlas die Vegetationszonen Asiens heraus.
Zusammenfassung	TA	Tundra - Taiga - subtropische Zone - Trockenzone - Wüste/Steppe - Tropenwald - tropische Savanne - Kulturland - Mittelmeerflora
	AB 6 (S. 25)	Vegetationszonen
Kontrolle	Folie (S. 26)	

## III. Wertung

St. Impuls	Folien (S. 11/12)	L: Asien – Kontinent der Gegensätze ① Die zehn schmutzigsten Orte der Welt ② Die Verstädterung der Welt ③ Mehr und Mehr ④ Die Metropolen der Welt
Aussprache		
	Folie (S. 9)	Physikalische Karte von Asien
Aussprache		

## IV. Sicherung

Zusammenfassung	AB (S. 7)	Asien – unser größter Kontinent
Kontrolle	Folie (S. 8)	

**EK**

Name: \_\_\_\_\_

Datum: \_\_\_\_\_

## Asien – unser größter Kontinent

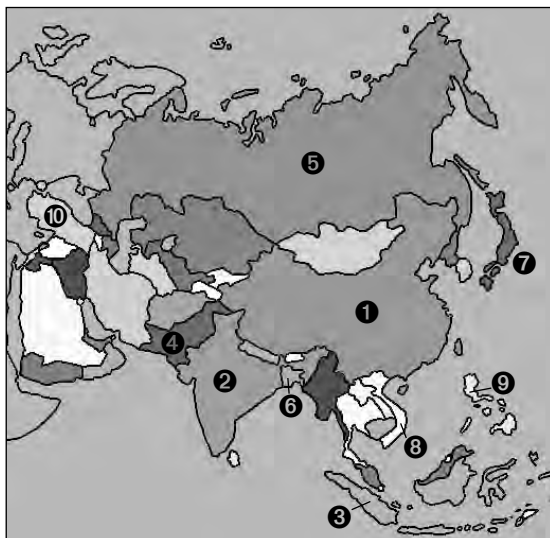
Asien ist der größte Kontinent der Erde mit rund 44,6 Millionen Quadratkilometern, was ungefähr ein \_\_\_\_\_ der Landfläche der Erde ausmacht. Asien hat zur Zeit etwa \_\_\_\_\_ Milliarden Menschen, das sind rund \_\_\_\_\_ % der Erdbevölkerung. Mit seinen \_\_\_\_\_ Staaten ist Asien durch seine Weiträumigkeit der widersprüchlichste Kontinent. Dem sehr hohen Lebensstandard in Ländern wie \_\_\_\_\_ oder \_\_\_\_\_ stehen absolute Armut in \_\_\_\_\_ oder \_\_\_\_\_ gegenüber. Weil in vielen Staaten die ländlichen Gebiete unterversorgt sind, drängt die Bevölkerung in die Großstädte, wo Slums entstehen. Dort findet sich ein ausgezeichneter Nährboden für \_\_\_\_\_ und \_\_\_\_\_. Ein gewaltiges Problem für Asien wie auch für Afrika ist die Immunschwächekrankheit \_\_\_\_\_. Zurzeit sind in Asien etwa \_\_\_\_\_ Millionen Menschen infiziert oder krank.



Mit Afrika ist Asien nördlich des \_\_\_\_\_ Meeres über die Halbinsel \_\_\_\_\_ verbunden. Im Nordosten liegen die Festlandmassen von Asien und Nordamerika an der \_\_\_\_\_straße etwas mehr als 80 Kilometer voneinander entfernt. Im Südosten bildet der \_\_\_\_\_ Archipel die Verbindung zum Kontinent Australien.

Die Küstenlänge Asiens beträgt etwa 82300 Kilometer, davon entfallen auf den Antarktischen Ozean 15900 Kilometer, auf den \_\_\_\_\_ Ozean 27300 Kilometer, auf den \_\_\_\_\_ Ozean 33600 Kilometer und auf das Mittelmeer und das Schwarze Meer zusammen rund 5500 Kilometer. Nördlichster Punkt der Landmasse ist das Kap Tscheljuskin (77° nördlicher Breite) auf der \_\_\_\_\_-Halbinsel in \_\_\_\_\_. Südlichster Punkt der Landmasse ist der Bundesstaat Johor an der Spitze der Malaiischen Halbinsel. Westlichster Punkt ist das Kap Baba in \_\_\_\_\_ (26° östlicher Länge), östlichster Punkt ist auf Kap Deschnjow (169° westlicher Länge) auf der \_\_\_\_\_-Halbinsel in \_\_\_\_\_.

Die Küstenlänge Asiens beträgt etwa 82300 Kilometer, davon entfallen auf den Antarktischen Ozean 15900 Kilometer, auf den \_\_\_\_\_ Ozean 27300 Kilometer, auf den \_\_\_\_\_ Ozean 33600 Kilometer und auf das Mittelmeer und das Schwarze Meer zusammen rund 5500 Kilometer. Nördlichster Punkt der Landmasse ist das Kap Tscheljuskin (77° nördlicher Breite) auf der \_\_\_\_\_-Halbinsel in \_\_\_\_\_. Südlichster Punkt der Landmasse ist der Bundesstaat Johor an der Spitze der Malaiischen Halbinsel. Westlichster Punkt ist das Kap Baba in \_\_\_\_\_ (26° östlicher Länge), östlichster Punkt ist auf Kap Deschnjow (169° westlicher Länge) auf der \_\_\_\_\_-Halbinsel in \_\_\_\_\_.



Die bevölkerungsreichsten Länder Asiens:

- 1 \_\_\_\_\_
- 2 \_\_\_\_\_
- 3 \_\_\_\_\_
- 4 \_\_\_\_\_
- 5 \_\_\_\_\_
- 6 \_\_\_\_\_
- 7 \_\_\_\_\_
- 8 \_\_\_\_\_
- 9 \_\_\_\_\_
- 10 \_\_\_\_\_

## Asien – unser größter Kontinent

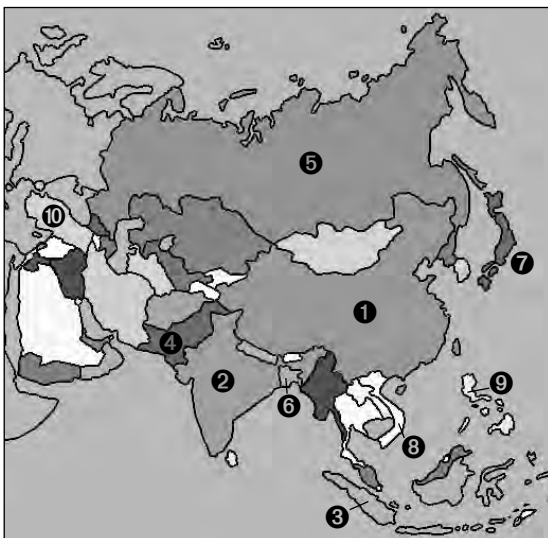
Asien ist der größte Kontinent der Erde mit rund 44,6 Millionen Quadratkilometern, was ungefähr ein Drittel der Landfläche der Erde ausmacht. Asien hat zur Zeit etwa 4 Milliarden Menschen, das sind rund 60 % der Erdbevölkerung. Mit seinen 48 Staaten ist Asien durch seine Weiträumigkeit der widersprüchlichste Kontinent. Dem sehr hohen Lebensstandard in Ländern wie Japan oder Singapur stehen absolute Armut in Bangladesch oder



Nepal gegenüber. Weil in vielen Staaten die ländlichen Gebiete unterversorgt sind, drängt die Bevölkerung in die Großstädte, wo Slums entstehen. Dort findet sich ein ausgezeichneter Nährboden für Kriminalität und Krankheiten. Ein gewaltiges Problem für Asien wie auch für Afrika ist die Immunschwächekrankheit Aids. Zurzeit sind in Asien etwa 6,8 Millionen Menschen infiziert oder krank.

Mit Afrika ist Asien nördlich des Roten Meeres über die Halbinsel Sinai verbunden. Im Nordosten liegen die Festlandmassen von Asien und Nordamerika an der Beringstraße etwas mehr als 80 Kilometer voneinander entfernt. Im Südosten bildet der indonesische Archipel die Verbindung zum Kontinent Australien.

Die Küstenlänge Asiens beträgt etwa 82300 Kilometer, davon entfallen auf den Antarktischen Ozean 15900 Kilometer, auf den Pazifischen Ozean 27300 Kilometer, auf den Indischen Ozean 33600 Kilometer und auf das Mittelmeer und das Schwarze Meer zusammen rund 5500 Kilometer. Nördlichster Punkt der Landmasse ist das Kap Tscheljuskin (77° nördlicher Breite) auf der Taimyr-Halbinsel in Sibirien. Südlichster Punkt der Landmasse ist der Bundesstaat Johor an der Spitze der Malaiischen Halbinsel. Westlichster Punkt ist das Kap Baba in Kleinasien (26° östlicher Länge), östlichster Punkt ist auf Kap Deschnjow (169° westlicher Länge) auf der Tschuktschen-Halbinsel in Ostsibirien.



Die bevölkerungsreichsten Länder Asiens:

- ① VR China (1350000000 Einwohner; 9563994 km<sup>2</sup>)
- ② Indien (1190000000 Einwohner; 3287263 km<sup>2</sup>)
- ③ Indonesien (235000000 Einwohner; 1890754 km<sup>2</sup>)
- ④ Pakistan (168000000 Einwohner; 796095 km<sup>2</sup>)
- ⑤ Bangladesch (165000000 Einwohner; 147570 km<sup>2</sup>)
- ⑥ Russland\* (143000000 Einwohner; 17075400 km<sup>2</sup>)
- ⑦ Japan (128000000 Einwohner; 377923 km<sup>2</sup>)
- ⑧ Philippinen (90000000 Einwohner; 300016 km<sup>2</sup>)
- ⑨ Vietnam (89000000 Einwohner; 331212 km<sup>2</sup>)
- ⑩ Türkei\* (76000000 Einwohner; 783562 km<sup>2</sup>)

\* mit europäischem Teil

**EK**

Name: \_\_\_\_\_

Datum: \_\_\_\_\_

## Asien

